













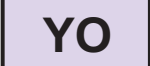


















































### III. Asemakaavoissa käytettäviä merkintöjä:


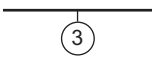

	<i>Merkintä:</i>	<i>Merkinnän selitys:</i>	<i>Väri-/piirtämisohje:</i>
1		Asuinrakennusten korttelialue.	ruskea, vaalea
2		Asuinkerrostalojen korttelialue.	ruskea
3		Asuinpientalojen korttelialue.	ruskea, vaalea
4		Rivitalojen ja muiden kytkettyjen asuinrakennusten korttelialue.	ruskea, vaalea
5		Erillispientalojen korttelialue.	ruskea, vaalea
6		Asuin-, liike- ja toimistorakennusten korttelialue.	ruskea
7		Asumista palveleva yhteiskäyttöinen korttelialue.	ruskea, vaalea
8		Maatilojen talouskeskusten korttelialue.	ruskea, vaalea
9		Palvelurakennusten korttelialue.	oranssinpunainen
10		Lähipalvelurakennusten korttelialue.	oranssinpunainen
11		Huvi- ja viihdepalvelujen korttelialue.	oranssinpunainen
12		Yleisten rakennusten korttelialue.	sinipunainen
13		Julkisten lähipalvelurakennusten korttelialue.	sinipunainen
14		Hallinto- ja virastorakennusten korttelialue.	sinipunainen
15		Opetustoimintaa palvelevien rakennusten korttelialue.	sinipunainen

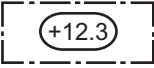
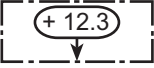
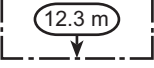
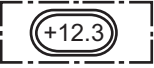

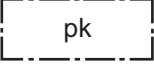
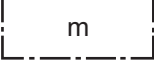
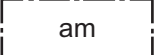
16	<b>YS</b>	Sosiaalitointa ja terveydenhuoltoa palvelevien rakennusten korttelialue.	sinipunainen
17	<b>YY</b>	Kulttuuritoimintaa palvelevien rakennusten korttelialue.	sinipunainen
18	<b>YM</b>	Museorakennusten korttelialue.	sinipunainen
19	<b>YK</b>	Kirkkojen ja muiden seurakunnallisten rakennusten korttelialue.	sinipunainen
20	<b>YU</b>	Urheilutoimintaa palvelevien rakennusten korttelialue.	sinipunainen
21	<b>C</b>	Keskustatoimintojen korttelialue.	punainen, tumma
22	<b>K</b>	Liike- ja toimistorakennusten korttelialue.	oranssinpunainen
23	<b>KL</b>	Liikerakennusten korttelialue.	oranssinpunainen
24	<b>KM</b>	Liikerakennusten korttelialue, jolle saa sijoittaa vähittäiskaupan suuryksikön.	oranssinpunainen
25	<b>KT</b>	Toimistorakennusten korttelialue.	oranssinpunainen
26	<b>KTY</b>	Toimitilarakennusten korttelialue.	oranssinpunainen
27	<b>T</b>	Teollisuus- ja varastorakennusten korttelialue.	harmaa
28	<b>TT</b>	Teollisuusrakennusten korttelialue.	harmaa
29	<b>TV</b>	Varastorakennusten korttelialue.	harmaa
30	<b>TY</b>	Teollisuusrakennusten korttelialue, jolla ympäristö asettaa toiminnan laadulle erityisiä vaatimuksia.	harmaa
31	<b>T/kem</b>	Teollisuus- ja varastorakennusten korttelialue, jolla on/jolle saa sijoittaa merkittävän, vaarallisia kemikaaleja valmistavan tai varastoivan laitoksen.	harmaa

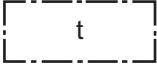
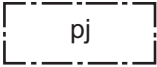


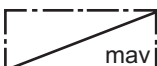
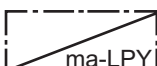
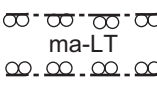

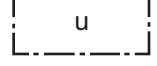







32		Virkistysalue.	vihreä, kirkas
33		Puisto.	vihreä, kirkas
34		Lähivirkistysalue.	vihreä, kirkas
35		Leikkipuisto.	vihreä, kirkas
36		Urheilu- ja virkistyspalvelujen alue.	vihreä, kirkas
37		Retkeily- ja ulkoilualue.	vihreä, kirkas
38		Uimaranta-alue.	vihreä, kirkas
39		Loma- ja matkailualue.	keltainen
40		Loma-asuntojen korttelialue.	keltainen
41		Matkailua palvelevien rakennusten korttelialue.	keltainen
42		Leirintäalue.	keltainen
43		Asuntovaunualue.	keltainen
44		Siirtolapuutarha-/palstaviljelyalue.	keltainen
45		Liikennealue.	punainen reunus
46		Yleisen tien alue.	punainen reunus
47		Rautatiealue.	punainen reuna

48		Lentokenttäalue.	punainen reunus
49		Satama-alue.	punainen reunus
50		Kanava-alue.	punainen reunus
51		Venesatama/venevalkama.	punainen reunus
52		Yleinen pysäköintialue.	punainen reunus
53		Huoltoaseman korttelialue.	punainen, vaalea
54		Henkilöliikenneterminaalin korttelialue.	punainen, vaalea
55		Tavaraliikenneterminaalin korttelialue.	punainen, vaalea
56		Yleisten pysäköintilaitosten korttelialue.	punainen, vaalea
57		Autopaikkojen korttelialue.	punainen, vaalea
58		Erityisalue.	punainen, aniliini
59		Yhdyskuntateknistä huoltoa palvelevien rakennusten ja laitosten alue.	punainen, aniliini
60		Energiahuollon alue.	punainen, aniliini
61		Jätteenkäsittelyalue.	punainen, aniliini
62		Maa-ainesten ottoalue.	punainen, aniliini
63		Kaivosalue.	punainen, aniliini


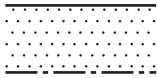


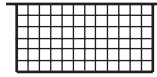



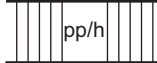
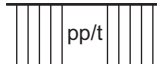
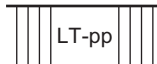
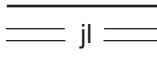

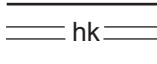
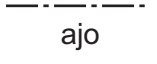
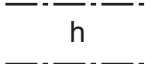
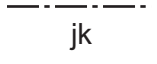
64		Mastoalue.	punainen, aniliini
65		Ampumarata-alue.	punainen, aniliini
66		Puolustusvoimien alue.	punainen, aniliini
67		Hautausmaa-alue.	turkoosi
68		Suojaviheralue.	turkoosi
69		Suojelualue.	turkoosi, vaalea
70		Luonnonsuojelualue.	turkoosi, vaalea
71		Muinaismuistoalue.	turkoosi, vaalea
72		Rakennussuojelualue.	turkoosi, vaalea
73		Alue, jolla ympäristö säilytetään.	ko. käyttötarkoituksen mukainen väri
74		Maa- ja metsätalousalue.	vihreä, vaalea
75		Maatalousalue.	vihertävän keltainen, vaalea
76		Kotieläintalouden suuryksikön alue.	vihreä, samea
77		Puutarha- ja kasvihuonealue.	vihreä, samea
78		Maisemallisesti arvokas peltoalue.	keltainen, kirkas
79		Maa- ja metsätalousalue, jolla on erityistä ulkoilun ohjaamistarvetta.	vihreä


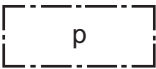
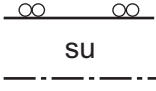
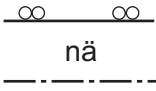
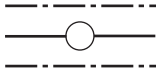
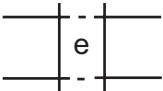
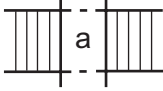
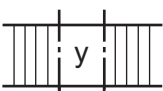
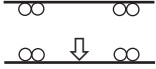
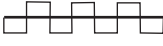
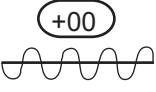
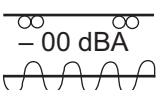
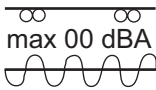
80		Maa- ja metsätalousalue, jolla on erityisiä ympäristöarvoja.	vihreä
81		Vesialue.	sininen
82		3 m kaava-alueen rajan ulkopuolella oleva viiva.	punainen
83		Kaupungin- tai kunnanosan raja.	
84		Korttelin, korttelinosan ja alueen raja.	
85		Osa-alueen raja.	
86		Ohjeellinen alueen tai osa-alueen raja.	
87		Poikkiviiva osoittaa rajan sen puolen, johon merkintä kohdistuu.	
88		Sitovan tonttijaon mukaisen tontin raja ja numero.	
89		Ohjeellinen tontin/rakennuspaikan raja.	
90		Risti merkinnän päällä osoittaa merkinnän poistamista.	
91	<b>12</b>	Kaupungin- tai kunnanosan numero.	
92	<b>KAUP</b>	Kaupungin- tai kunnanosan nimi.	
93	<b>123</b>	Korttelin numero.	
94	<b>23</b>	Ohjeellisen tontin/rakennuspaikan numero.	
95	<b>KATU</b>	Kadun, tien, katuaukion, torin, puiston tai muun yleisen alueen nimi.	
96	<b>1234</b>	Rakennusoikeus kerrosalaneliömetreinä.	
97	<b>00 %</b>	Luku osoittaa, kuinka suuren osan alueesta tai rakennusalasta saa käyttää rakentamiseen.	
98	<b>as 00 %</b>	Merkintä osoittaa, kuinka monta prosenttia rakennusalalle sallitusta kerrosalasta saadaan käyttää asuinhuoneistoja varten.	
99	<b>m 00 %</b>	Merkintä osoittaa, kuinka monta prosenttia rakennusalalle sallitusta kerrosalasta saadaan käyttää myymälätiloja varten.	
100	<b>IV</b>	Roomalainen numero osoittaa rakennusten, rakennuksen tai sen osan suurimman sallitun kerrosluvun.	

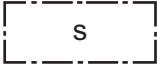
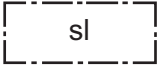
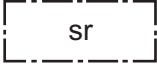


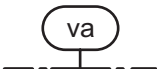








- 101  $\frac{1}{2} k IV$  Murtoluku roomalaisen numeron edessä osoittaa, kuinka suuren osan rakennuksen suurimman kerroksen alasta saa kellarikerroksessa käyttää kerrosalaan luettavaksi tilaksi.
- 102  $IV u \frac{1}{2}$  Murtoluku roomalaisen numeron jäljessä osoittaa, kuinka suuren osan rakennuksen suurimman kerroksen alasta ullakon tasolla saa käyttää kerrosalaan laskettavaksi tilaksi.
- 103  $+ \text{yht } 200 I$  Luku osoittaa neliömetreinä, kuinka suuren osan rakennuksen alimmasta kerroksesta (I) saa kerrosalaneliömetreinä ilmoitetun kerrosalan lisäksi käyttää asukkaiden yhteistiloihin.
- 104  $\leftarrow \text{pk } 50 \% I$  Luku osoittaa, kuinka suuri osa rakennuksen alimmasta kerroksesta (I) tulee käyttää päiväkodin tiloiksi.
- 105  $e = 0.12$  Tehokkuusluku eli kerrosalan suhde tontin/rakennuspaikan pinta-alaan.
- 106  $\alpha = 00^\circ$  Kattokaltevuus.
- 107  $+ 12.3$  Maanpinnan likimääräinen korkeusasema.
- 108  Rakennuksen vesikaton ylimmän kohdan korkeusasema.
- 109  Rakennuksen julkisivupinnan ja vesikaton leikkauskohdan ylin korkeusasema.
- 110  Rakennuksen julkisivun enimmäiskorkeus metreinä.
- 111  Rakennuksen, rakenteiden ja laitteiden ylin korkeusasema.
- 112 123 Alleviivattu luku osoittaa ehdottomasti käytettävän rakennusoikeuden, rakennuksen korkeuden, kattokaltevuuden tai muun määräyksen.
- 113  Rakennusala.
- 114  Rakennusala, jolle saa sijoittaa lasten päiväkodin.
- 115  Rakennusala, jolle saa sijoittaa myymälän.
- 116  Rakennusala, jolle saa sijoittaa maatilan talouskeskuksen.

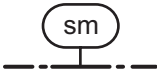
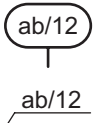
- 117  Rakennusala, jolle saa sijoittaa talousrakennuksen.
- 118  Alue, jolle saa sijoittaa polttoaineen jakeluaseman.
- 119  Auton säilytyspaikan rakennusala.
- 120  Maanalainen tila.
- 121  Maanalainen väestönsuojaksi tarkoitettu tila.
- 122  Maanalainen yleinen pysäköintilaitos.
- 123  Liikennetunneli.
- 124  Maanalaisiin tiloihin johtava ajoluiska.
- 125  Uloke.
- 126  Rakennuksen harjansuuntaa osoittava viiva.
- 127  Rakennukseen jätettävä kulkuaukko.
- 128  Valokatteinen tila.
- 129  Nuoli osoittaa rakennusalan sivun, johon rakennus on rakennettava kiinni.
- 130  Merkintä osoittaa rakennuksen sivun, jolla tulee olla suora uloskäynti porrashuoneista.
- 131  Merkintä osoittaa rakennusalan sivun, jonka puoleiseen rakennuksen seinään ei saa sijoittaa ikkunoita.
- 132  Merkintä osoittaa rakennusalan sivun, jonka puoleisten rakennuksen ulkoseinien sekä ikkunoiden ja muiden rakenteiden ääneneristävyyden liikennemelua vastaan on oltava vähintään 00 dBA.



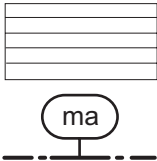
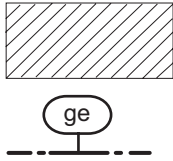
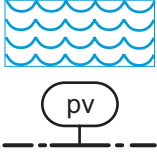


- 133  Leikki- ja oleskelualueeksi varattu alueen osa.
- 134  Istutettava alueen osa.
- 135  Säilytettävä/istutettava puurivi.
- 136  Katu.
- 137  Katuaukio/tori.
- 138  Jalankululle varattu katu/tie.
- 139  Ulkoilureitti.
- 140  Jalankululle ja polkupyöräilylle varattu katu/tie.
- 141  Jalankululle ja polkupyöräilylle varattu katu/tie, jolla huoltoajo on sallittu.
- 142  Jalankululle ja polkupyöräilylle varattu katu/tie, jolla tontille/rakennuspaikalle ajo on sallittu.
- 143  Yleiseen tiehen kuuluva jalankulku- ja polkupyörätie.
- 144  Joukkoliikenteelle varattu katu/tie.
- 145  Pihakatu.
- 146  Hidaskatu.
- 147  Ajoyhteys.
- 148  Alueen sisäiselle huoltoliikenteelle varattu alueen osa.
- 149  Alueen sisäiselle jalankululle varattu alueen osa.

- 150  Yleiselle jalankululle varattu alueen osa.
- 151  Pysäköimispaikka.
- 152  Yleisen tien suoja-alueeksi varattu alueen osa.
- 153  Yleisen tien näkemäalueeksi varattu alueen osa.
- 154  Johtoa varten varattu alueen osa.
- 155  Eritasoristeys.
- 156  Kadun tai liikennealueen alittava kevyen liikenteen yhteys.
- 157  Kadun tai liikennealueen ylittävä kevyen liikenteen yhteys.
- 158  Ajoneuvoliittymän likimääräinen sijainti.
- 159  Katualueen rajan osa, jonka kohdalta ei saa järjestää ajoneuvoliittymää.
- 160  Alueelle on rakennettava melueste. Merkintä osoittaa esteen likimääräisen sijainnin ja lukuarvo sen yläreunan likimääräisen korkeusaseman.
- 161  Merkintä osoittaa, että liikennealue on varustettava meluvallilla tai muulla melua estävällä rakenteella niin, että melutaso pienenee viereisellä korttelialueella/ alueella 00 metrin korkeudella vähintään 00 dBA.
- 162  Merkintä osoittaa, että liikennealue on varustettava meluvallilla tai muulla melua estävällä rakenteella niin, että melutaso viereisellä korttelialueella/ alueella saa olla korkeintaan 00 dBA.
- 163  $1 \text{ ap}/00 \text{ m}^2$  Merkintä osoittaa, kuinka monta kerrosaneliometriä kohti on rakennettava yksi autopaikka.
- 164  $1 \text{ ap}/\text{as}$  Merkintä osoittaa, kuinka monta autopaikkaa asuntoa kohti on rakennettava.

165	(1, 2, 3)	Suluissa olevat numerot osoittavat korttelit, joiden autopaikkoja saa alueelle sijoittaa.
166	/k	Alue on varattu kunnan tarpeisiin.
167	/v	Alue on varattu valtion tarpeisiin.
168	/yk	Yhteiskäyttöalue.
169		Suojeltava alueen osa.
170		Alueen osa, jolla sijaitsee luonnonsuojelulain mukainen luonnonsuojelualue tai -kohde.
171		Suojeltava rakennus.
172		Rakennussuojelulain nojalla suojeltu rakennus.
173		Suojeltava puu.
174		Vaara-alue.
175		Suojavyöhyke.
176		Tuulivoimaloiden alue.
177		Kehittämisaalue.
178		Puhdistettava/kunnostettava maa-alue.
179		UNESCO:n maailmanperintökohde.
180		Kansallinen kaupunkipuisto.
181		Kaupunki- tai kyläkuvallisesti tärkeä alue tai alueen osa.
182		Maisemallisesti arvokas peltoalue.

- 183  Alueen osa, jolla sijaitsee muinaismuistolailla rauhoitettu kiinteä muinaisjäännös.
- 184  Alueeseen tai kohteeseen liittyvä kirjain- tai numerotunnus.

**Rasteri- tai viivamerkinnt, joita voidaan tarvittaessa käyttää kaavan osa-alueiden erityisominaisuuksien ilmaisemiseen:**

- 185  Maisemallisesti arvokas alue.
- 186  Arvokas harjualue tai muu geologinen muodostuma.
- 187  Tärkeä tai veden hankintaan soveltuva pohjavesialue. sininen
- 188  Natura 2000 -verkostoon kuuluva tai ehdotettu alue. harmaa
- 189  Luonnon monimuotoisuuden kannalta erityisen tärkeä alue. vihreä